ST. ANDRÄ-WÖRDERN
FLÄCHENWIDMUNGSPLAN

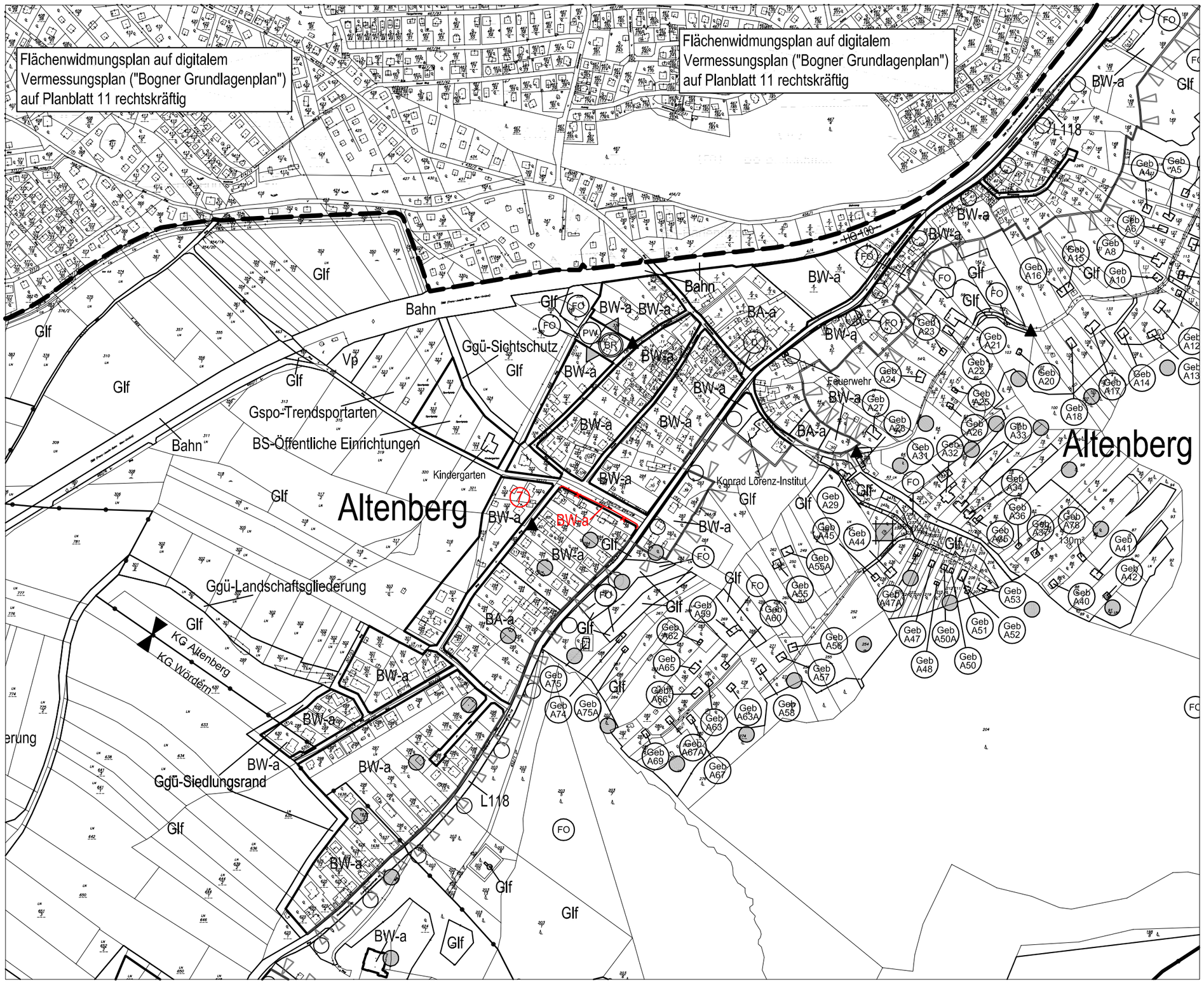


# MARKTGEMEINDE ST. ANDRÄ-WÖRDERN

## ÖRTLICHES RAUMORDNUNGSPROGRAMM FLÄCHENWIDMUNGSPLAN

### 30. ÄNDERUNG - ENTWURF

BLATTSCHNITTÜBERSICHT:

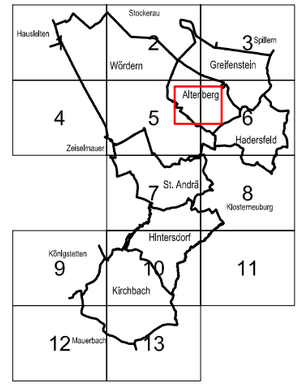


| | |
|---|---|
| MASSTAB: 1 : 5.000 | PLANBLATT: Ausschnitt |
| STAND: 21. August 2006 | GZ: 0640 / F30 / 06 |


DIPL.-ING. DR. TECHN. LUZIAN PAULA
Ingenieurkonsulent für Raumplanung und Raumordnung
Staatlich befugter und beeideter Ziviltechniker
A - 1030 Wien, Engelsberggasse 4/4,OG T 01-718 48 68 F /20
dr.paula@gpl.at www.gruppeplanung.at www.paula.at
GRUPPEPLANUNG


| | |
|---|---|
| ÖFFENTLICHE AUFLAGE VON - BIS | ERLASSEN DURCH VERORDNUNG DES GEMEINDERATES |
| GENEHMIGT DURCH DAS AMT DER NÖ LANDESREGIERUNG | KUNDGEMACHT VON - BIS |

BEARBEITUNG:
DI Gabriela Seebacher

PLANGRUNDLAGE:

| | |
|---|---|
| Erstellung auf: | Digitale Katastralmappe 2003, BEV (Datenlieferung: Juni 2003) |
| teilweise Aktualisierung auf: | Digitale Katastralmappe 2005, BEV (Datenlieferung: Juni 2005) |
| Darstellung auf: | Digitale Katastralmappe 2005, BEV (Datenlieferung: Juni 2005) |
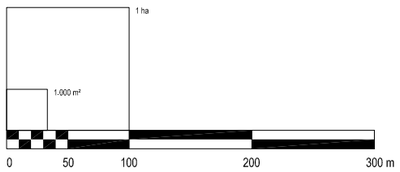
Legende siehe Planblatt 11