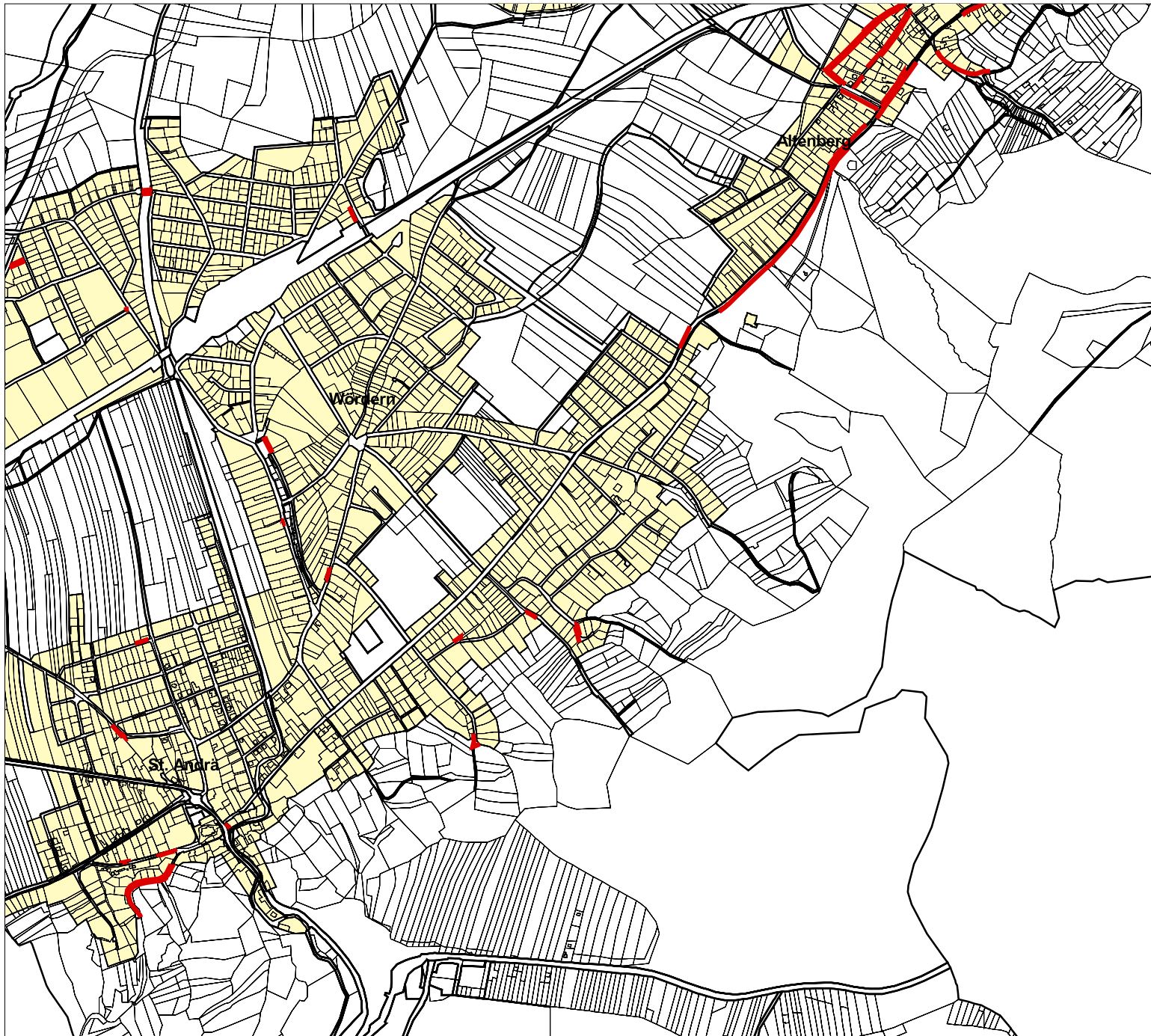



MARKTGEMEINDE ST. ANDRÄ-WÖRDERN


ÖRTLICHES RAUMORDNUNGSPROGRAMM

Berichtigungen [1]



 Berichtigungen

 Grundstücksgrenzen

 Widmungsgrenzen

 Bauland

Quelle: FWP 29, Änderung - Entwurf
Kartengrundlage: DKM 2005

0 100 200 300 Meter



Bearbeitung: DI G. Seebacher
GZ: 0232 / Stand: Juli 2005



DIPL.-ING. DR. TECHN. LUZIAN PAULA
Ingenieurkollaborant für Raumplanung und Raumordnung
Statistik und zugehörige Zweitechniker
A-1050 Wien, Ergelsberggasse 4A/3G | T: 01-778 46 64 | F: 01-778 46 64
dr.paula@ipt.at | www.gruppenplanung.at | www.paula.at

STRUCKLANNING

MARKTGEMEINDE ST. ANDRÄ-WÖRDERN


ÖRTLICHES RAUMORDNUNGSPROGRAMM

Berichtigungen [2]



 Berichtigungen

 Grundstücksgrenzen

 Widmungsgrenzen

 Bauland

Quelle: FWP 29, Änderung- Entwurf
Kartengrundlage: DKM 2005

0 100 200 300 Meter



Bearbeitung: DI G. Seebacher
GZ: 0232 / Stand: Juli 2005



DIPL.-ING. DR. TECHN. LUZIAN PAULA

Ingenieurkollaborant für Raumplanung und Raumordnung
Statistik und technischer Zeichner
A-1050 Wien, Ergelseggasse 4A/3G | T: 01-778 46 64 | F: 01-778 46 64
dr.paula@ipt.at | www.gruppepaula.at | www.paula.at

STRUTCLANING

MARKTGEMEINDE ST. ANDRÄ-WÖRDERN


ÖRTLICHES RAUMORDNUNGSPROGRAMM

Berichtigungen [3]




 Berichtigungen

 Grundstücksgrenzen

 Widmungsgrenzen

 Bauland

Quelle: FWP 29. Änderung - Entwurf
Kartengrundlage: DKM 2005

0 100 200 300 Meter




Bearbeitung: DI G. Seebacher
GZ: 0232 / Stand: Juli 2005



DIPL.-ING. DR. TECHN. LUZIAN PAULA
Ingenieurkonsultant für Raumplanung und Raumordnung
Statistik, Kartographie und zugehörige Facharbeiten
A-1050 Wien, Ergersberggasse 4A/3G | T: 01-778 46 64 | F: 01-778 46 64
dr.paula@tpt.at | www.gruppenplanung.at | www.paula.at



STRUKTURPLANING

MARKTGEMEINDE ST. ANDRÄ-WÖRDERN

ÖRTLICHES RAUMORDNUNGSPROGRAMM

Berichtigungen [4]


 Berichtigungen

 Grundstücksgrenzen
 Widmungsgrenzen

 Bauland



Quelle: FWP 29. Änderung - Entwurf
Kartengrundlage: DKM 2005

0 100 200 300 Meter




Bearbeitung: DI G. Seebacher
GZ: 0232 / Stand: Juli 2005



DIPL.-ING. DR. TECHN. LUZIAN PAULA

Ingenieurkollaborant für Raumplanung und Raumordnung
Statistik, Kartographie und geodätische Technik
A-1050 Wien, Ergelseiberggasse 4A/3/6 | T: 01-778 46 64 | F: 01-778 46 64
dr.paula@ipt.at | www.gruppenplanung.at | www.paula.at

STRUCOLAND

MARKTGEMEINDE ST. ANDRÄ-WÖRDERN


ÖRTLICHES RAUMORDNUNGSPROGRAMM

Berichtigungen [5]



 Berichtigungen

 Grundstücksgrenzen

 Widmungsgrenzen

 Bauland

Quelle: FWP 29. Änderung - Entwurf
Kartengrundlage: DKM 2005

0 100 200 300 Meter



Bearbeitung: DI G. Seebacher
GZ: 0232 / Stand: Juli 2005



DIPL.-ING. DR. TECHN. LUZIAN PAULA

Ingenieurkonsultant für Raumplanung und Raumordnung
Statistik, Vermessung und zugehörige Zweitechniken
A-1050 Wien, Ergelseiberggasse 4A/3/6 | T: 01-778 46 64 | F: 01-778 46 64
dr.paula@ipt.at | www.gruppenanleger.at | www.paula.at

STRUTZ LAMMERS